INFORME DE MAPAS

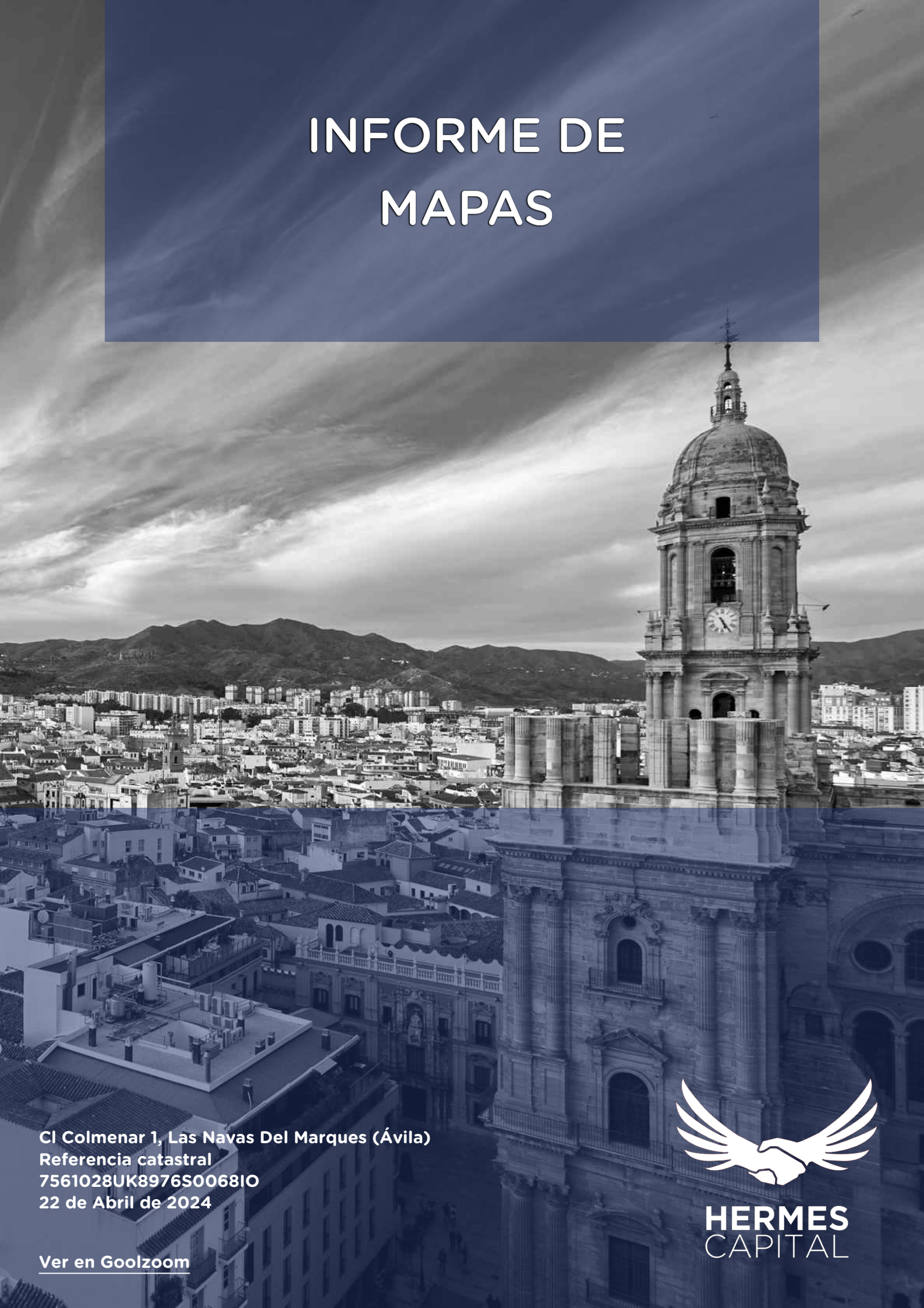

Cl Colmenar 1, Las Navas Del Marques (Ávila)
Referencia catastral
7561028UK8976S0068IO
22 de Abril de 2024

Ver en Goolzoom

HERMES
CAPITAL

PLANO DE SITUACIÓN

C. la Cooperativa, 1B, 05230 Las Navas del Marqués, Ávila, España

HERMES CAPITAL

MAPA DE RELIEVE

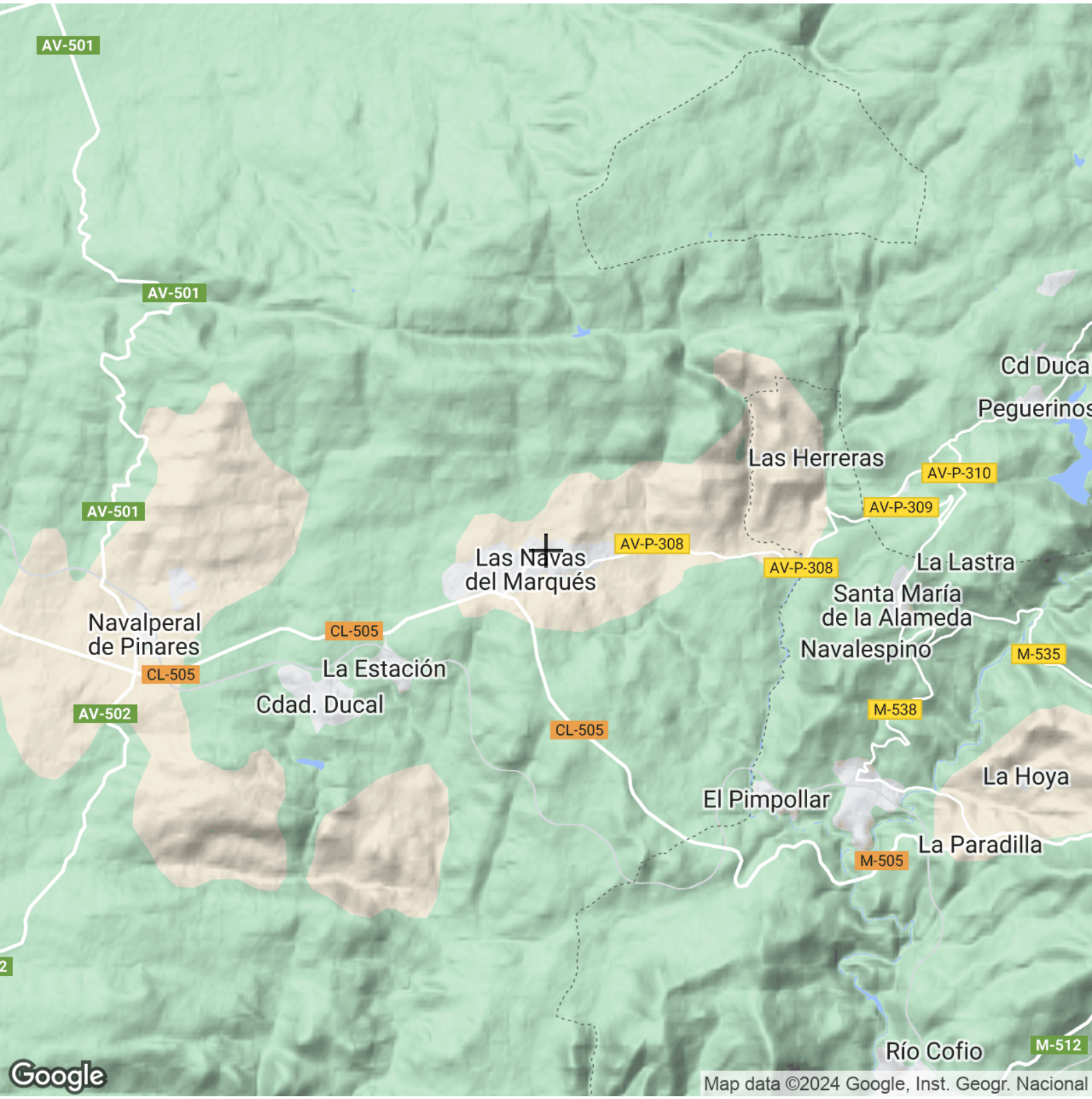

HERMES
CAPITAL

IMAGEN SATÉLITE

Latitud: 40,604760 Longitud: -4,330376. Escala de mapa 1:9027.977761. Fuente: Google Maps.

HERMES CAPITAL

ORTOFOTO PNOA

Escala de mapa 1:2256.994440. Fuente: Plan Nacional de Ortofotografía Aérea.

40.60534 -4.331154 40.60534 -4.329598

40.60417 -4.331154 40.60417 -4.329598

HERMES CAPITAL

CATASTRO ACTUAL

Referencia catastral 7561028UK8976S0068IO. Escala 1:2256.994440. Fuente: DGC.

40.60534 -4.331154 40.60534 -4.329598

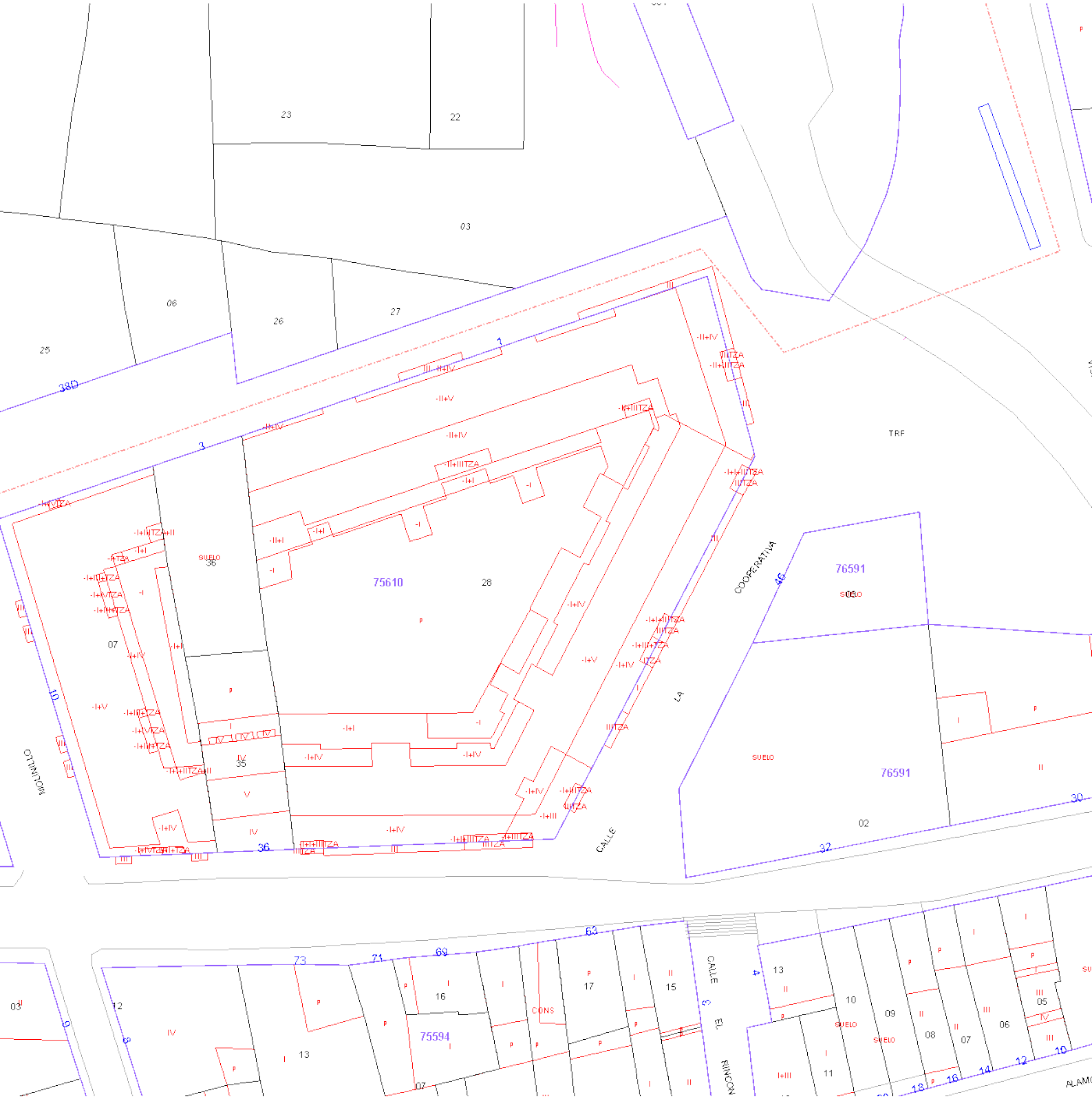

40.60417 -4.331154 40.60417 -4.329598

HERMES CAPITAL

CATASTRO SUPERPUESTO A PNOA

Escala de mapa 1:2256.994440

40.60534 -4.331154 40.60534 -4.329598

40.60417 -4.331154 40.60417 -4.329598

HERMES CAPITAL

HERMES
CAPITAL

www.hermescapital.es
a.casasola@hermescapital.es